КАЗАХСКО-РОССИЙСКИЕ ОТНОШЕНИЯ В 1-ОЙ ПОЛОВИНЕ XVIII в.

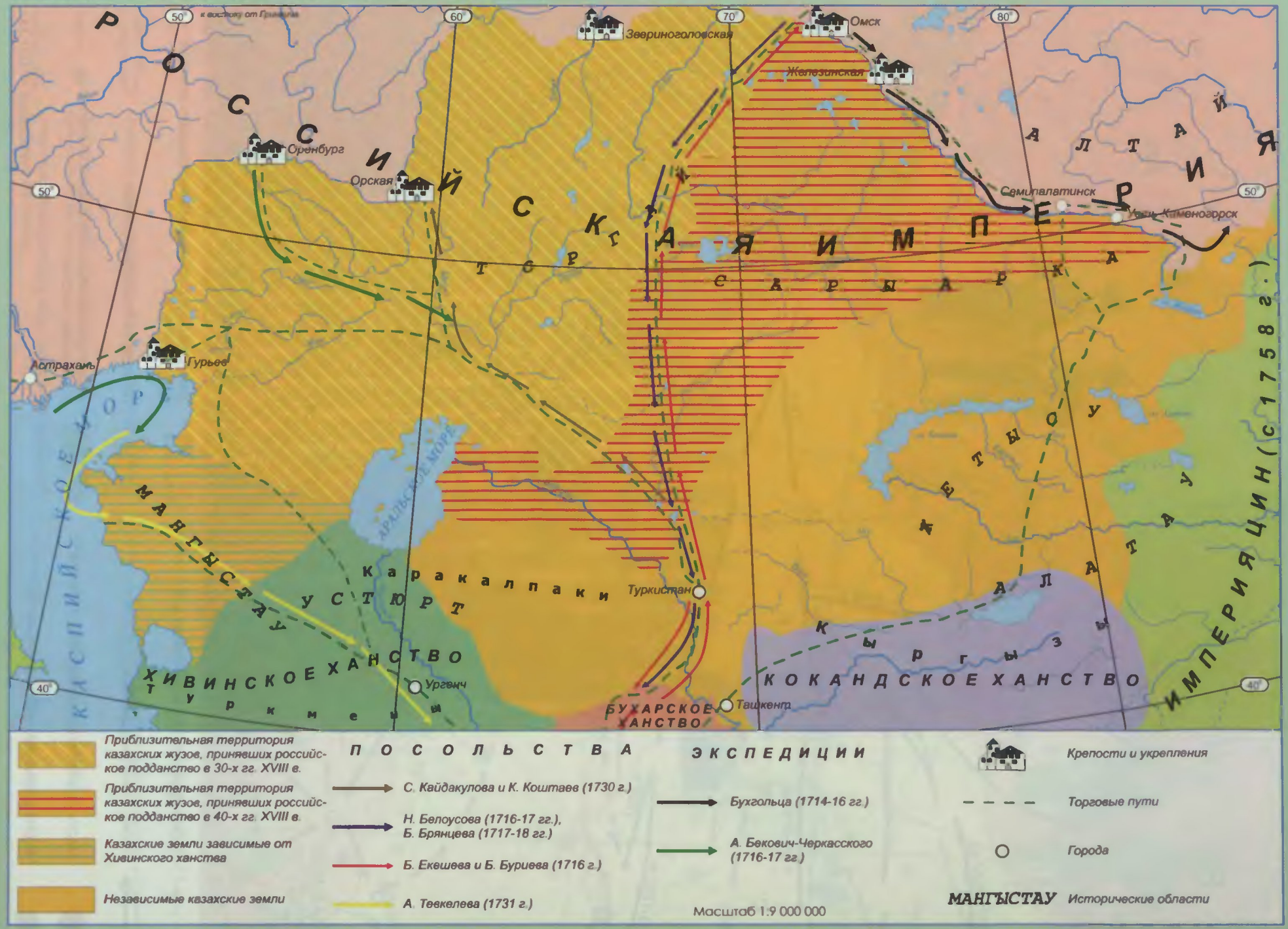

НАСЕЛЕНИЕ И ОБЛАСТИ КАЗАХСТАНА К НАЧАЛУ XX в. (данные переписи 1897 г.)



АКМОЛИНСКАЯ ОБЛАСТЬ (СТЕПНОЕ ГЕНЕРАЛ-ГУБЕРНАТОРСТВО)

Уезды: Акмолинский, Атбасарский, Петропавловский, Кокчетавский, Омский

Площадь: 594 672,6 км²

Население: 463 347 чел. (в том числе более 150 000 казахов)

Административный центр: Омск (также центр Степного генерал-губерн.)



СЕМИРЕЧЕНСКАЯ ОБЛАСТЬ (ТУРКЕСТАНСКОЕ ГЕНЕРАЛ-ГУБЕРНАТОРСТВО)

Уезды: Лепсинское, Капальское, Джаркентское, Пишпекское, Вернинский

Площадь: 402 200 км²

Население: 987 863 чел. (в том числе 545 675 казахов)

Административный центр: Верный



УРАЛЬСКАЯ ОБЛАСТЬ

Уезды: Уральский, Льбищенский, Темирский, Гурьевский

Площадь: 323 700 км²

Население: 500 051 чел. (в том числе более 350 000 казахов)

Административный центр: Уральск



СЫРДАРЬИНСКАЯ ОБЛАСТЬ (ТУРКЕСТАНСКОЕ ГЕНЕРАЛ-ГУБЕРНАТОРСТВО)

Уезды: Казалинский, Перовский, Черняевский, Аулиеатинский, Ташкентский

Площадь: 504 700 км²

Население: 1 478 398 чел. (в том числе 952 061 казахов)

Административный центр: Ташкент (также центр Туркестанского ген.-губ.)



СЕМИПАЛАТИНСКАЯ ОБЛАСТЬ (СТЕПНОЕ ГЕНЕРАЛ-ГУБЕРНАТОРСТВО)

Уезды: Павлодарский, Каркаралинский, Семипалатинский, Зайсанский Усть-Каменогорский
Площадь: 575 652 км²

Население: 526 365 чел. (в том числе 425 121 казахов)

Административный центр: Семипалатинск



ТУРГАЙСКАЯ ОБЛАСТЬ

Уезды: Кустанайский, Тургайский, Иргизский, Актюбинский

Площадь: 456 185 км²

Население: 453 416 чел. (в том числе 410 904 казахов)

Административный центр: Кустанай

Всего в Российской империи к началу XX в. проживало более 3 млн. казахов

В том числе:

а) в Астраханской губернии (на месте бывшей Букеевской орды) - 237 520 казахов
б) в Алтайской губернии - более 25 000 казахов
в) в Оренбургской губернии - более 60 000 казахов
д) в Закаспийской области (Мангышлакский уезд, адм. центр - Форт-Александровский) - более 200 000 казахов
е) в Самаркандской области - 63 091 казахов
ж) в Хивинском ханстве - 42 345 казахов



Российский герб (XIX в.)

УЧАСТИЕ КАЗАХОВ В КРЕСТЬЯНСКОЙ ВОЙНЕ 1773-1775 гг. И ВОССТАНИЕ СЫРЫМА ДАТУЛЫ



Памятник Сырыму Датулы

КАЗАХСТАН ВО 2-ОЙ ПОЛОВИНЕ XVIII в.

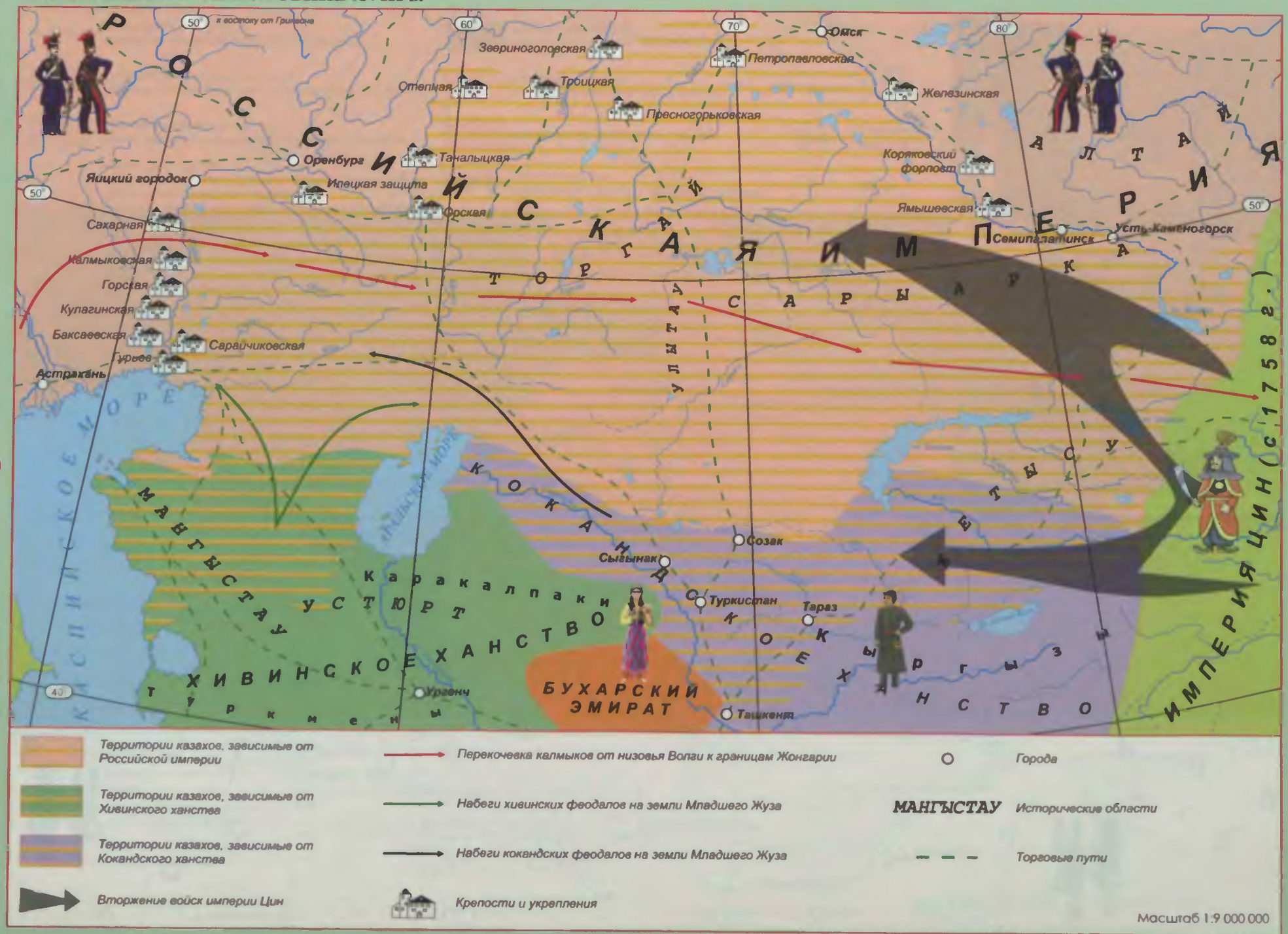

Территории казахов, зависимые от Российской империи

Территории казахов, зависимые от Хивинского ханства

Территории казахов, зависимые от Кокандского ханства

Вторжение войск империи Цин

Перекочевка калмыков от низовья Волги к границам Жонгарии

Набеги хивинских феодалов на земли Младшего Жуза

Набеги кокандских феодалов на земли Младшего Жуза

Крепости и укрепления

Города

МАНГЫСТАУ Исторические области

Торговые пути

Масштаб 1:9 000 000

КАЗАХСТАН В 1-ОЙ ПОЛОВИНЕ XIX в.



Мечеть, ханская ставка Букеевской орды (совр. фото, пос. Орда)

Казахские земли вошедшие в состав Российской империи в 20-40 гг. XIX в.

Границы земель "Оренбурских" казахов (1824-1868 гг.)

Границы земель "Сибирских" казахов (1824-1868 гг.)

Акмолинск Центры внешних округов

Кокчетав (1824) Годы основания городов

Рудники

Соляные копи

Ярмарки и торговые центры

Крепости и форты

Поход Перовского против Хивинского ханства

Торговые пути

ТОРГАЙ Географические области

Цифрами на карте обозначены:

Внешние округа:

1 - Кушмурунский округ
2 - Кокчетавский округ
3 - Акмолинский округ
4 - Баянаульский округ
5 - Каркаралинский округ
6 - Коклектинский округ
7 - Аягузский округ

Земли казачеств:

8 - Земли Уральского казачества
9 - Земли Оренбургского казачества
10 - Земли Сибирского казачества

Масштаб 1:10 000 000

ВОССТАНИЕ ПОД ПРЕДВОДИТЕЛЬСТВОМ ИСАТАЯ ТАЙМАНУЛЫ (1836-1838 гг.)

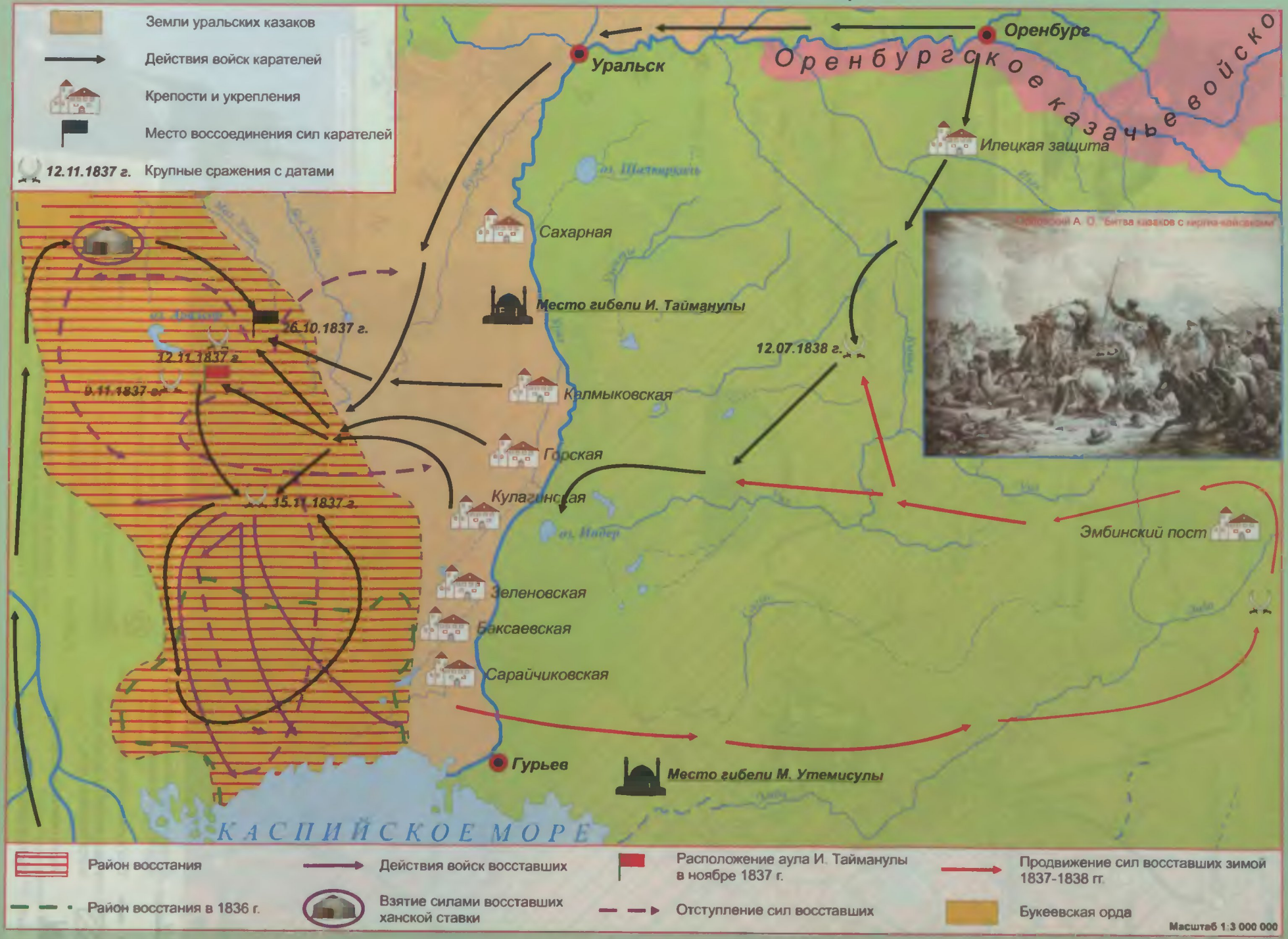

ОКОНЧАТЕЛЬНОЕ ПРИСОЕДИНЕНИЕ КАЗАХСКИХ ЗЕМЕЛЬ К РОССИЙСКОЙ ИМПЕРИИ. ЗАВОЕВАНИЕ СРЕДНЕЙ АЗИИ.



Вступление в Самарканд. Каразин Н.Н.

СОЦИАЛЬНО-ЭКОНОМИЧЕСКОЕ РАЗВИТИЕ КАЗАХСТАНА ВО 2-ОЙ ПОЛОВИНЕ XIX в.

